

УТВЕРЖДАЮ
Директор
«Региональный институт
кадровой политике»
О.Г. Кондратьева
«21» апреля 2022г.

Кенер

**ПАСПОРТ ДОСТУПНОСТИ
объекта социальной инфраструктуры (ОСИ)
N _____**

1. Общие сведения об объекте

- 1.1. Наименование (вид) объекта **Нежилое здание**
- 1.2. Адрес объекта **г. Иркутск, проезд Угольный, 68/1 (литера:А)**
- 1.3. Сведения о размещении объекта
- нежилое помещение, расположенное на 1-ом этаже 5-ти этажного с цокольным и мансардным этажами кирпичного многоквартирного дома, 547,0 кв.м.
- наличие прилегающего земельного участка (**нет**)
- 1.4. Год постройки здания **2007**, последнего капитального ремонта **.....**
- 1.5. Дата предстоящих плановых ремонтных работ: **текущего -**
капитального **.....**
- 1.6. Название организации (учреждения) (полное юридическое наименование - **Государственное автономное учреждение дополнительного профессионального образования Иркутской области «Региональный институт кадровой политики и непрерывного профессионального образования»; «Региональный институт кадровой политики»**)
- 1.7. Юридический адрес организации (учреждения) **664001, г. Иркутск, ул. Рабочего штаба, д. 15**
- 1.8. Основание для пользования объектом - **оперативное управление**
- 1.9. Форма собственности **государственная,**
- 1.10. Территориальная принадлежность - **региональная**
- 1.11. Вышестоящая организация (наименование) **Министерство образования Иркутской области**
- 1.12. Адрес вышестоящей организации, другие координаты **664027, г. Иркутск, ул. Российская, д. 21**

**2. Характеристика деятельности организации на объекте
(по обслуживанию населения)**

- 2.1. Сфера деятельности - **образование**
- 2.2. Виды оказываемых услуг: **оказание образовательных услуг в сфере дополнительного образования детей.**
- 2.3. Форма оказания услуг: **на объекте, дистанционно**
- 2.4. Категории обслуживаемого населения по возрасту: **дети, взрослые трудоспособного возраста**
- 2.5. Категории обслуживаемых инвалидов: **(инвалиды, передвигающиеся на коляске, инвалиды с нарушениями опорно-двигательного аппарата; нарушениями зрения, нарушениями слуха, с ментальными нарушениями)**
- 2.6. Плановая мощность: **посещаемость 60 человек в день**
- 2.7. Участие в исполнении ИПР инвалида, ребенка-инвалида (да, нет) – **нет**

3. Состояние доступности объекта

- 3.1. Путь следования к объекту пассажирским транспортом
(описать маршрут движения с использованием пассажирского транспорта) **городок «ИВАТУ» Автобусы: 3,42,43,80,90,480 Троллейбус: 4, Маршрутное такси: 20,42,45,426**
наличие адаптированного пассажирского транспорта к объекту не имеется

3.2. Путь к объекту от ближайшей остановки пассажирского транспорта:

3.2.1. расстояние до объекта от остановки транспорта **500 м.**

3.2.2. время движения (пешком) **7 мин**

3.2.3. наличие выделенного от проезжей части пешеходного пути (да, нет) – **да**

3.2.4. Перекрестки: нерегулируемые; регулируемые, со звуковой сигнализацией, таймером - **есть**

3.2.5. Информация на пути следования к объекту: акустическая, тактильная, визуальная - **нет**

3.2.6. Перепады высоты на пути: **нет**

Их обустройство для инвалидов на коляске: (**да**)

3.3. Организация доступности объекта для инвалидов - форма обслуживания <*>

№ п/п	Категория инвалидов (вид нарушения)	Вариант организации доступности объекта (формы обслуживания) <*>
	Все категории инвалидов и МГН	По варианту «ВНД» «ДУ»
	в том числе инвалиды:	
1	передвигающиеся на креслах-колясках	По варианту «ВНД»
2	с нарушениями опорно-двигательного аппарата	По варианту «ДУ»
3	с нарушениями зрения	По варианту «ВНД»
4	с нарушениями слуха	По варианту «ВНД»
5	с нарушениями умственного развития	По варианту «ВНД»

<*> Указывается один из вариантов: "А", "Б", "ДУ", "ВНД"

3.4. Состояние доступности основных структурно-функциональных зон

№ п/п	Основные структурно-функциональные зоны	Состояние доступности, в том числе для основных категорий инвалидов <***>	Приложение	
			№ на плане	№ фото
1	Территория, прилегающая к зданию (участок)	ВНД		1.1
2	Вход (входы) в здание	ВНД (К,С, ДУ (У,Г,О)		2.1-2.3
3	Путь (пути) движения внутри здания (в т.ч. пути эвакуации)	ВНД(С,К) ДУ (О,Г,У)		3.1-3.4
4	Зона целевого назначения здания (целевого посещения объекта)	ДУ (О,Г,У,С,К)		4.1
5	Санитарно-гигиенические помещения	ВНД(К,С) ДУ (У,Г,О)		5.1-5.3
6	Система информации и связи (на всех зонах)	ВНД (С,Г) ДУ (К,О,У)		6.1-6.3

<***> Указывается: ДП-В - доступно полностью всем; ДП-И (К, О, С, Г, У) - доступно полностью избирательно (указать категории инвалидов); ДЧ-В - доступно частично всем; ДЧ-И (К, О, С, Г, У) - доступно частично избирательно (указать категории инвалидов); ДУ - доступно условно, ВНД - временно недоступно.

3.5 ИТОГОВОЕ ЗАКЛЮЧЕНИЕ о состоянии доступности ОСИ: Объект признан не доступным для инвалидов категорий (К,С,У) и доступен условно (при условии оказания ситуационной помощи) для категорий (Г,О). Так как здание, в котором находится учреждение будет очень затратно адаптировать для инвалидов всех категорий, рекомендуем организовать альтернативное помещение в другом корпусе учреждения для организации процесса обучения.

4. Управленческое решение

4.1. Рекомендации по адаптации основных структурных элементов объекта

№ п/п	Основные структурно-функциональные зоны объекта	Рекомендации по адаптации объекта (вид работы) <*>
1	Территория, прилегающая к зданию (участок)	Капитальный ремонт
2	Вход (входы) в здание	Капитальный, текущий ремонт
3	Путь (пути) движения внутри здания (в т.ч. пути эвакуации)	Капитальный ремонт, организационные мероприятия
4	Зона целевого назначения здания (целевого посещения объекта)	Текущий ремонт, организационные мероприятия.
5	Санитарно-гигиенические помещения	Капитальный, текущий ремонт,
6	Система информации на объекте (на всех зонах)	Организационные мероприятия, текущий ремонт.
7	Все зоны и участки	Капитальный, текущий ремонт, организационные мероприятия

<*> Указывается один из вариантов (видов работ): не нуждается; ремонт (текущий, капитальный); индивидуальное решение с ТСП; технические решения невозможны - организация альтернативной формы обслуживания.

4.2. Период проведения работ до 2025г
в рамках исполнения _____ плана адаптации объекта _____
(указывается наименование документа: программы, плана)

4.3. Ожидаемый результат (по состоянию доступности) после выполнения работ по адаптации ДП-В

4.5. Информация размещена (обновлена) на Карте доступности субъекта Российской Федерации дата _____
(наименование сайта, портала)

5. Особые отметки

Паспорт сформирован на основании:

1. Анкеты (информации об объекте) от "19" апреля 2022 г.
2. Акта обследования объекта: N акта б/н от "20" апреля 2022 г.

УТВЕРЖДАЮ

Директор

«Региональный институт

кадровой политике»

О.Г. Кондратьева

«19» апреля 2022г.

АНКЕТА

(информация об объекте социальной инфраструктуры)

К ПАСПОРТУ ДОСТУПНОСТИ ОСИ

№ _____

1. Общие сведения об объекте

- 1.1. Наименование (вид) объекта **Нежилое здание**
- 1.2. Адрес объекта **г. Иркутск, проезд Угольный, 68/1 (литера:А)**
- 1.3. Сведения о размещении объекта
 - нежилое помещение, расположенное на 1-ом этаже 5-ти этажного с цокольным и мансардным этажами кирпичного многоквартирного дома, 547,0 кв.м.
 - наличие прилегающего земельного участка (**нет**)
- 1.4. Год постройки здания **2007**, последнего капитального ремонта **.....**
- 1.5. Дата предстоящих плановых ремонтных работ: текущего - **.....**
капитального **.....**
- 1.6. Название организации (учреждения) (полное юридическое наименование - **Государственное автономное учреждение дополнительного профессионального образования Иркутской области «Региональный институт кадровой политики и непрерывного профессионального образования»; «Региональный институт кадровой политики»**)
- 1.7. Юридический адрес организации (учреждения) **664001, г. Иркутск, ул. Рабочего штаба, д. 15**
- 1.8. Основание для пользования объектом - **оперативное управление**
- 1.9. Форма собственности **государственная,**
- 1.10. Территориальная принадлежность - **региональная**
- 1.11. Вышестоящая организация (наименование) **Министерство образования Иркутской области**
- 1.12. Адрес вышестоящей организации, другие координаты **664027, г. Иркутск, ул. Российская, д. 21**

2. Характеристика деятельности организации на объекте (по обслуживанию населения)

- 2.1. Сфера деятельности - **образование**
- 2.2. Виды оказываемых услуг: **оказание образовательных услуг в сфере дополнительного образования детей.**
- 2.3. Форма оказания услуг: **на объекте, дистанционно**
- 2.4. Категории обслуживаемого населения по возрасту: **дети, взрослые трудоспособного возраста**
- 2.5. Категории обслуживаемых инвалидов: **(инвалиды, передвигающиеся на коляске, инвалиды с нарушениями опорно-двигательного аппарата; нарушениями зрения, нарушениями слуха, с ментальными нарушениями)**
- 2.6. Плановая мощность: **посещаемость 60 человек в день**
- 2.7. Участие в исполнении ИПР инвалида, ребенка-инвалида (да, нет) – **нет**

3. Состояние доступности объекта

3.1. Путь следования к объекту пассажирским транспортом

(описать маршрут движения с использованием пассажирского транспорта) **городок «ИВАТУ»**

Автобусы: 3,42,43,80,90,480 Тrolleyбус: 4, Маршрутное такси: 20,42,45,426

наличие адаптированного пассажирского транспорта к объекту не имеется

3.2. Путь к объекту от ближайшей остановки пассажирского транспорта:

3.2.1. расстояние до объекта от остановки транспорта **500 м.**

3.2.2. время движения (пешком) **7 мин**

3.2.3. наличие выделенного от проезжей части пешеходного пути (да, нет) – **да**

3.2.4 Перекрестки: нерегулируемые; регулируемые, со звуковой сигнализацией, таймером **-есть**

3.2.5. Информация на пути следования к объекту: акустическая, тактильная, визуальная **-нет**

3.2.6. Перепады высоты на пути: **нет**

Их обустройство для инвалидов на коляске: (**да**)

3.3. Организация доступности объекта для инвалидов - форма обслуживания <*>

№ п/п	Категория инвалидов (вид нарушения)	Вариант организации доступности объекта (формы обслуживания) <*>
	Все категории инвалидов и МГН	По варианту «ВНД», «ДУ»
	в том числе инвалиды:	
1	передвигающиеся на креслах-колясках	По варианту «ВНД»
2	с нарушениями опорно-двигательного аппарата	По варианту «ДУ»
3	с нарушениями зрения	По варианту «ВНД»
4	с нарушениями слуха	По варианту «ВНД»
5	с нарушениями умственного развития	По варианту «ВНД»

<*> Указывается один из вариантов: "А", "Б", "ДУ", "ВНД"

4. Управленческое решение (предложения по адаптации основных структурных элементов объекта)

№ п/п	Основные структурно-функциональные зоны объекта	Рекомендации по адаптации объекта (вид работы) <*>
1	Территория, прилегающая к зданию (участок)	Капитальный ремонт
2	Вход (входы) в здание	Капитальный, текущий ремонт
3	Путь (пути) движения внутри здания (в т.ч. пути эвакуации)	Капитальный ремонт, организационные мероприятия
4	Зона целевого назначения здания (целевого посещения объекта)	Текущий ремонт, организационные мероприятия.
5	Санитарно-гигиенические помещения	Капитальный, текущий ремонт,
6	Система информации на объекте (на всех зонах)	Организационные мероприятия, текущий ремонт.
7	Все зоны и участки	Капитальный, текущий ремонт, организационные мероприятия

<*> Указывается один из вариантов (видов работ): не нуждается; ремонт (текущий, капитальный); индивидуальное решение с ТСР; технические решения невозможны - организация альтернативной формы обслуживания.

Размещение информации на Карте доступности субъекта Российской Федерации согласовано

заместитель директора "Региональный институт кадровой политики" Мендикова Н.А.

(подпись, Ф.И.О., должность; координаты для связи уполномоченного представителя объекта)

УТВЕРЖДАЮ
Директор
«Региональный институт
кадровой политике»
О.Г. Кондратьева
«20» апреля 2022г.

АКТ ОБСЛЕДОВАНИЯ
(объекта социальной инфраструктуры)
К ПАСПОРТУ ДОСТУПНОСТИ ОСИ
N _____

1. Общие сведения об объекте

- 1.1. Наименование (вид) объекта **Нежилое здание**
1.2. Адрес объекта **г. Иркутск, проезд Угольный, 68/1 (литера:А)**
1.3. Сведения о размещении объекта
- нежилое помещение, расположенное на 1-ом этаже 5-ти этажного с цокольным и мансардным этажами кирпичного многоквартирного дома, 547,0 кв.м.
- наличие прилегающего земельного участка (**нет**)
1.4. Год постройки здания **2007**, последнего капитального ремонта **.....**
1.5. Дата предстоящих плановых ремонтных работ: текущего - **.....**
капитального **.....**
1.6. Название организации (учреждения) (полное юридическое наименование - **Государственное автономное учреждение дополнительного профессионального образования Иркутской области «Региональный институт кадровой политики и непрерывного профессионального образования»; «Региональный институт кадровой политики»**)
1.7. Юридический адрес организации (учреждения) **664001, г. Иркутск, ул. Рабочего штаба, д. 15**
1.8. Основание для пользования объектом - **оперативное управление**
1.9. Форма собственности **государственная**,
1.10. Территориальная принадлежность - **региональная**
1.11. Вышестоящая организация (наименование) **Министерство образования Иркутской области**
1.12. Адрес вышестоящей организации, другие координаты **664027, г. Иркутск, ул. Российская, д. 21**

2. Характеристика деятельности организации на объекте
(по обслуживанию населения)

- 2.1. Сфера деятельности - **образование**
2.2. Виды оказываемых услуг: **оказание образовательных услуг в сфере дополнительного образования детей.**
2.3. Форма оказания услуг: **на объекте, дистанционно**
2.4. Категории обслуживаемого населения по возрасту: **дети, взрослые трудоспособного возраста**
2.5. Категории обслуживаемых инвалидов: **(инвалиды, передвигающиеся на коляске, инвалиды с нарушениями опорно-двигательного аппарата; нарушениями зрения, нарушениями слуха, с ментальными нарушениями)**
2.6. Плановая мощность: **посещаемость 60 человек в день**
2.7. Участие в исполнении ИПР инвалида, ребенка-инвалида (да, нет) – **нет**

3. Состояние доступности объекта

- 3.1. Путь следования к объекту пассажирским транспортом
(описать маршрут движения с использованием пассажирского транспорта) **городок «ИВАТУ» Автобусы: 3,42,43,80,90,480 Троллейбус: 4, Маршрутное такси: 20,42,45,426**
наличие адаптированного пассажирского транспорта к объекту не имеется

3.2. Путь к объекту от ближайшей остановки пассажирского транспорта:

3.2.1. расстояние до объекта от остановки транспорта **500 м.**

3.2.2. время движения (пешком) **7 мин**

3.2.3. наличие выделенного от проезжей части пешеходного пути (да, нет) – **да**

3.2.4. Перекрестки: нерегулируемые; регулируемые, со звуковой сигнализацией, таймером - **есть**

3.2.5. Информация на пути следования к объекту: акустическая, тактильная, визуальная - **нет**

3.2.6. Перепады высоты на пути: **нет**

Их обустройство для инвалидов на коляске: (**да**)

3.3. Организация доступности объекта для инвалидов - форма обслуживания

№ п/п	Категория инвалидов (вид нарушения)	Вариант организации доступности объекта (формы обслуживания) <*>
	Все категории инвалидов и МГН	По варианту «ВНД», «ДУ»
	в том числе инвалиды:	
1	передвигающиеся на креслах-колясках	По варианту «ВНД»
2	с нарушениями опорно-двигательного аппарата	По варианту «ДУ»
3	с нарушениями зрения	По варианту «ВНД»
4	с нарушениями слуха	По варианту «ВНД»
5	с нарушениями умственного развития	По варианту «ВНД»

<*> Указывается один из вариантов: "А", "Б", "ДУ", "ВНД".

3.4. Состояние доступности основных структурно-функциональных зон

№ п/п	Основные структурно-функциональные зоны	Состояние доступности, в том числе для основных категорий инвалидов <*>	Приложение	
			№ на плане	№ фото
1	Территория, прилегающая к зданию (участок)	ВНД		1.1
2	Вход (входы) в здание	ВНД (К,С, ДУ (У,Г,О)		2.1-2.3
3	Путь (пути) движения внутри здания (в т.ч. пути эвакуации)	ВНД(С,К) ДУ (О,Г,У)		3.1-3.4
4	Зона целевого назначения здания (целевого посещения объекта)	ДУ (О,Г,У,С,К)		4.1
5	Санитарно-гигиенические помещения	ВНД(К,С) ДУ (У,Г,О)		5.1-5.3
6	Система информации и связи (на всех зонах)	ВНД (С,Г) ДУ (К,О,У)		6.1-6.3

<*> Указывается: ДП-В - доступно полностью всем; ДП-И (К, О, С, Г, У)- доступно полностью избирательно (указать категории инвалидов); ДЧ-В -доступно частично всем; ДЧ-И (К, О, С, Г, У) - доступно частично избирательно (указать категории инвалидов); ДУ - доступно условно, ВНД -недоступно.

3.5 ИТОГОВОЕ ЗАКЛЮЧЕНИЕ о состоянии доступности ОСИ: Объект признан не доступным для инвалидов категорий (К,С,У) и доступен условно (при условии оказания ситуационной помощи) для категорий (Г,О). Так как здание, в котором находится учреждение будет очень затратно адаптировать для инвалидов всех категорий, рекомендуем организовать альтернативное помещение в другом корпусе учреждения для организации процесса обучения.

4. Управленческое решение (проект)

4.1. Рекомендации по адаптации основных структурных элементов объекта:

№ п/п	Основные структурно-функциональные зоны объекта	Рекомендации по адаптации объекта (вид работы) <*>
1	Территория, прилегающая к зданию (участок)	Капитальный ремонт
2	Вход (входы) в здание	Капитальный, текущий ремонт
3	Путь (пути) движения внутри здания (в т.ч. пути эвакуации)	Капитальный ремонт, организационные мероприятия
4	Зона целевого назначения здания (целевого посещения объекта)	Текущий ремонт, организационные мероприятия.
5	Санитарно-гигиенические помещения	Капитальный, текущий ремонт,
6	Система информации на объекте (на всех зонах)	Организационные мероприятия, текущий ремонт.
7	Все зоны и участки	Капитальный, текущий ремонт, организационные мероприятия

<*> Указывается один из вариантов (видов работ): не нуждается; ремонт (текущий, капитальный); индивидуальное решение с ТСР; технические решения невозможны - организация альтернативной формы обслуживания.

4.2. Период проведения работ _____ **до 2025 года** _____
в рамках исполнения _____
(указывается наименование документа: программы, плана)

4.3. Ожидаемый результат (по состоянию доступности) после выполнения работ по адаптации **ДП-В**
Оценка результата исполнения программы, плана (по состоянию доступности)

4.4. Для принятия решения требуется, не требуется (нужное подчеркнуть):

4.4.1. согласование на Комиссии

(наименование Комиссии по координации деятельности в сфере обеспечения доступной среды жизнедеятельности для инвалидов и других МГН)

4.4.2. согласование работ с надзорными органами (в сфере проектирования и строительства, архитектуры, охраны памятников, другое - указать)

4.4.3. техническая экспертиза; разработка проектно-сметной документации;

4.4.4. согласование с вышестоящей организацией (собственником объекта);

4.4.5. согласование с общественными организациями инвалидов _____;

4.4.6. другое _____.

Имеется заключение уполномоченной организации о состоянии доступности объекта (наименование документа и выдавшей его организации, дата), прилагается

4.7. Информация может быть размещена (обновлена) на Карте доступности субъекта Российской Федерации _____

(наименование сайта, портала)

5. Особые отметки

ПРИЛОЖЕНИЯ:

Результаты обследования:


- | | | |
|--|----|------|
| 1. Территории, прилегающей к объекту | на | 2 л. |
| 2. Входа (входов) в здание | на | 3 л. |
| 3. Путей движения в здании | на | 3 л. |
| 4. Зоны целевого назначения объекта | на | 2 л. |
| 5. Санитарно-гигиенических помещений | на | 2 л. |
| 6. Системы информации (и связи) на объекте | на | 2 л. |

Ответственные:

Председатель комиссии:

Зам. Директора

(Должность, Ф.И.О.)



(Подпись)

Н.А. Мендикова

Юрисконсульт

(Должность, Ф.И.О.)




(Подпись)

О.И. Токарева

Эксперт СДС ВОИ

(Должность, Ф.И.О.)



(Подпись)

С.А. Пухляк


(Должность, Ф.И.О.)

(Подпись)

В том числе:

представители общественных
организаций инвалидов

Председатель ИРО ВОИ
(Должность, Ф.И.О.)


(Подпись)

К.М Шумков

Приказ №63а-х "18" апреля 2022 г.



**I. Результаты обследования:
1. Территории, прилегающей к зданию (участка)**

«Региональный институт кадровой политики». г. Иркутск, проезд Угольный, 68/1 (литера:А)
Наименование объекта, адрес

N п/п	Наименование функционально-планировочного элемента	Наличие элемента		Выявленные нарушения и замечания Содержание	Значимо для инвалида (категория)	Работы по адаптации объектов	Виды работ
		есть/нет	N на плане				
1.1	Вход (входы) на территорию	Нет					
1.2	Путь (пути) движения на территории	Нет					
1.3	Лестница (наружная)	нет					
1.4	Пандус (наружный)	нет					
1.5	Автостоянка и парковка	Есть		Нет оборудованной автостоянки для инвалидов и МГН.		Оборудовать автостоянку в соответствии с п.5.2 СП 59.13330.2020	
	ОБЩИЕ требования к зоне						




Фото 1.1



II. Заключение по зоне:


Наименование структурно-функциональной зоны	Состояние доступности <*> (к пункту 3.4 Акта обследования ОСИ)	Приложение		Рекомендации по адаптации (вид работы) <*> к пункту 4.1 Акта обследования ОСИ
		N на плане	N фото	
Территория, прилегающая к зданию	ВНД		1.1	Капитальный ремонт

Комментарий к заключению: Территория, прилегающая к зданию недоступна для всех категорий инвалидов.

**1. Результаты обследования:
2. Входа в здание**

**«Региональный институт кадровой политики». г. Иркутск, проезд Угольный, 68/1 (литера:А)
Наименование объекта, адрес**

N п/п	Наименование функционально-планировочного элемента	Наличие элемента		Выявленные нарушения и замечания		Работы по адаптации объектов		
		есть/ нет	N на плане	N фото	Содержание	Значимо для инвалида (категория)	Содержание	Виды работ
2.1	Лестница (наружная)	Есть		 <p>Фото 2.1</p>  <p>Фото 2.2</p>	<p>Лестница травмоопасная, присутствуют неровности, сколы.</p> <p>Ступени лестницы не выделены светоотражающей маркировкой, нет нормативных поручней.</p>		<p>Устранить неровности, сколы, выделить первую и последнюю ступень контрастной маркировкой, установить нормативные поручни в соответствии с СП 59.13330.2020</p>	
2.2	Пандус (наружный)	Нет						

2.3	Входная площадка	Есть				
2.4	Двери (входные)	Есть	 <p>Фото 2.3</p>	<p>Входные двери одностворчатые, железные</p> <p>Отсутствует информационная тактильная табличка с названием организации, продублированная шрифтом Брайля. (п. 6.5.1, 6.5.2 СП 59.13330.2020).</p>	С	<p>На входных дверях установить контрастную маркировку в соответствии с п. 6.1.6 СП 59.13330.2020г.</p> <p>Установить информационную тактильную табличку с названием организации и режимом работы для людей с нарушением зрения с использованием рельефных знаков, символов, а также рельефно-точечного шрифта Брайля, разместить рядом с дверью, со стороны дверной ручки на высоте от 1,2 до 1,6 м.</p>
2.5	Тамбур	Есть				
	ОБЩИЕ требования к зоне					

II. Заключение по зоне:

Наименование структурно-функциональной зоны	Состояние доступности <*> (к пункту 3.4 Акта обследования ОСИ)	Приложение		Рекомендации по адаптации (вид работы) <*> к пункту 4.1 Акта обследования ОСИ
		N на плане	N фото	
Вход (входы) в здание	ВНД (К,С, ДУ (У,Г,О))		2.1 - 2.3	Капитальный, текущий ремонт

 <*> Указывается: ДП-В - доступно полностью всем; ДП-И (К, О, С, Г, У) - доступно полностью избирательно (указать категории инвалидов); ДЧ-В - доступно частично всем; ДЧ-И (К, О, С, Г, У) - доступно частично избирательно (указать категории инвалидов); ДУ - доступно условно, ВНД - доступно условно, ВНД - недоступно.


<*> Указывается один из вариантов: не нуждается; ремонт (текущий, капитальный); индивидуальное решение с ТСР; технические решения невозможны - организация альтернативной формы обслуживания.

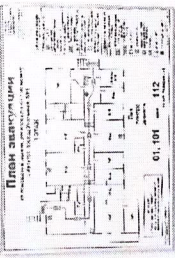



Комментарий к заключению: Вход в здание считается недоступен для (К,С) и доступен условно для (У,Г,О) при условии оказания ситуационной помощи.

к Акту обследования ОСИ к паспорту доступности ОСИ N б/н от «20» апреля 2022 г.

**1. Результаты обследования:
3. Пути (путей) движения внутри здания
(в т.ч. путей эвакуации)**

«Региональный институт кадровой политике». г. Иркутск, проезд Угольный, 68/1 (литера:А)
Наименование объекта, адрес

N п/п	Наименование функционально-планировочного элемента	Наличие элемента		Выявленные нарушения и замечания	Значимо для инвалида (категория)	Работы по адаптации объектов	Виды работ
		есть/нет	N на плане				
3.1	Коридор (вестибюль, зона ожидания, галерея, балкон)	Есть		 <p>Фото 3.1</p>	все	Установить мнемосхемы с навигацией внутри объекта, при входе в здание.	
3.2.	Лестница (внутри здания)	Нет					
3.3	Пандус (внутри здания)	нет					
3.4	Лифт пассажирский	Нет					

3.5.	Пути движения внутри здания (горизонтальные)	Есть		На плане эвакуации отсутствует обозначение путей движения для людей с инвалидностью.	Все	<p>Отразить на плане эвакуации пути движения при эвакуации людей с инвалидностью.</p> <p>Разработать регламент и провести мероприятия, обеспечивающие безопасность посетителей в случае эвакуации.</p> <p>Места обслуживания и нахождения инвалидов на объекте располагать на минимально возможных расстояниях от эвакуационных выходов из помещений здания наружу</p> <p>Оборудовать один вход(выход) доступный для эвакуации людей с инвалидностью.</p>	Организа ционные меропри ятия
3.6	Пути эвакуации (в т. ч. зоны безопасности)	Есть	  <p>Фото 3.2</p>  <p>Фото 3.3</p>  <p>Фото 3.4</p>				

ОБЩИЕ требования к зоне								
-------------------------	--	--	--	--	--	--	--	--

I. Заключение по зоне:


Наименование структурно-функциональной зоны	Состояние доступности <*> (к пункту 3.4 Акта обследования ОСИ)	Приложение		Рекомендации по адаптации (вид работы) <*> к пункту 4.1 Акта обследования ОСИ
		N на плане	N фото	
Пути движения внутри здания и пути эвакуации	ВНД(С,К) ДУ (О,Г,У)		3.1 – 3.4	Капитальный ремонт, организационные мероприятия

 <*> Указывается: ДП-В - доступно полностью всем; ДП-И (К, О, С, Г, У) - доступно полностью избирательно (указать категории инвалидов); ДЧ-В - доступно частично всем; ДЧ-И (К, О, С, Г, У) - доступно частично избирательно (указать категории инвалидов); ДУ - доступно условно, ВНД - недоступно.
 <*> Указывается один из вариантов: не нуждается; ремонт (текущий, капитальный); индивидуальный; индивидуальное решение с ТСР; технические решения невозможны - организация альтернативной формы обслуживания.

Комментарий к заключению: Пути движения внутри здания недоступные для (С). Пути эвакуации не доступны для всех категорий инвалидов

1. Результаты обследования:
4. Зоны целевого назначения здания
(целевого посещения объекта)

«Региональный институт кадровой политике». г. Иркутск, проезд Угольный, 68/1 (литера:А)
Наименование объекта, адрес

N п/п	Наименование функционально-планировочного элемента	Наличие элемента		Выявленные нарушения	Значимо для инвалида (категория)	Работы по адаптации объектов	
		есть/нет	N на плане			Содержание	Виды работ
4.1	Кабинетная форма обслуживания	Есть		При входе в кабинеты информационные таблички размещены с нарушением требований.	Все	Разместить на входе в кабинеты информационные табличек о назначении в или иного помещения в соответствии с п. 6.5.9 СП 59.13330.2020	
							
4.2	Зальная форма обслуживания	Нет					
4.3	Прилавочная форма обслуживания	нет					
4.4	Форма обслуживания с перемещением по маршруту	нет					
4.5	Кабина индивидуального	нет					

обслуживания								
ОБЩИЕ требования к зоне								

II. Заключение по зоне:



Наименование структурно-функциональной зоны	Состояние доступности <*> (к пункту 3.4 Акта обследования ОСИ)	Приложение		Рекомендации по адаптации (вид работы) <*> к пункту 4.1 Акта обследования ОСИ
		N на плане	N фото	
Зоны целевого назначения – зоны обслуживания	ДУ (О,Г,У,С,К)		4.1	Текущий ремонт, организационные мероприятия.

 <*> Указывается: ДП-В - доступно полностью всем; ДП-И (К, О, С, Г, У) - доступно полностью избирательно (указать категории инвалидов); ДЧ-В - доступно частично всем; ДЧ-И (К, О, С, Г, У) - доступно частично избирательно (указать категории инвалидов); ДУ - доступно условно, ВНД - недоступно.
 <*> Указывается один из вариантов: не нуждается; ремонт (текущий, капитальный); индивидуальный; ремонт (текущий, капитальный); индивидуальный; индивидуальное решение с ТСР; технические решения невозможны - организация альтернативной формы обслуживания.

Комментарий к заключению: Зона целевого назначения считается условно доступной при оказании ситуационной помощи.


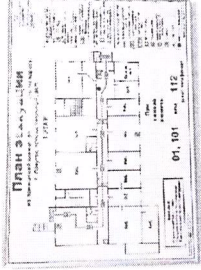
I. Результаты обследования:
5. Санитарно-гигиенических помещений


«Региональный институт кадровой политики». Иркутск, ул. Фурье, д. 16
Наименование объекта, адрес

N п/п	Наименование функционально-планировочного элемента	Наличие элемента		Выявленные нарушения и замечания		Работы по адаптации объектов		
		есть/ нет	N на плане	N фото	Содержание	Значимо для инвалида (категория)	Содержание	Виды работ
5.1	Туалетная комната	Есть		 <p>Фото 5.1</p>	Санитарная комната не оборудована в соответствии с требованиями, нет поручней, дверной проем 65 см.	Все	Расширить дверные проемы, оборудовать санитарную комнату в соответствии с п. 6.3 СП 59.13330.2020	
				 <p>Фото 5.2</p>				

I. Результаты обследования:
6. Системы информации на объекте

«Региональный институт кадровой политике». г. Иркутск, проезд Угольный, 68/1 (литера:А)
Наименование объекта, адрес

N п/п	Наименование функционально-планировочного элемента	Наличие элемента		Выявленные нарушения и замечания		Работы по адаптации объектов		
		есть/нет	N на плане	Н фото	Содержание	Значимо для инвалида (категория)	Содержание	Виды работ
6.1	Визуальные средства	Есть		 Фото 6.1	На входе в помещение нет информационной таблички о режиме работы организации, продублированной шрифтом Брайля	Все	Установить на входе в здание информационную табличку с информацией о режиме работы организации.	
				 Фото 6.2	На плане эвакуации не выделены пути движения для инвалидов.		На плане эвакуации выделить пути движения для инвалидов и МГН.	

			Высота информационных табличек 197 см, не продублированы шрифтом Брайля.	Информационные таблички продублированы шрифтом Брайля, размещены на нормативной высоте от 110 до 160 см.
6.2	Акустические средства	нет		
6.3	Тактильные средства	нет		
6.4	Общая информация	Нет		
	ОБЩИЕ требования к зоне			

II. Заключение по зоне:

Наименование структурно-функциональной зоны	Состояние доступности <*> (к пункту 3.4 Акта обследования ОСИ)	Приложение		Рекомендации по адаптации (вид работы) <*> к пункту 4.1 Акта обследования ОСИ
		N на плане	N фото	
Система информации на объекте	ВНД (С,Г) ДУ (К,О,У)		6.1-6.3	Организационные мероприятия, текущий ремонт.

 <*> Указывается: ДП-В - доступно полностью всем; ДП-И (К, О, С, Г, У) - доступно полностью избирательно (указать категории инвалидов); ДЧ-В - доступно частично всем; ДЧ-И (К, О, С, Г, У) - доступно частично избирательно (указать категории инвалидов); ДУ - доступно условно, ВНД - недоступно.

<***> Указывается один из вариантов: не нуждается; ремонт (текущий, капитальный); индивидуальный; индивидуальное решение с ТСР; технические решения невозможны - организация альтернативной формы обслуживания.

Комментарий к заключению: система информации на объекте не доступна для категории (С,Г,У) и доступна условно (К,О).

Ссылочные документы:

1. Приказ Минтруда России от 25.12.2012 N 627 «Об утверждении методики, позволяющей объективизировать и систематизировать доступность объектов и услуг в приоритетных сферах жизнедеятельности для инвалидов и других маломобильных групп населения, с возможностью учета региональной специфики».
2. Федеральный закон Российской Федерации № 181-ФЗ «О социальной защите инвалидов в Российской Федерации».
3. Федеральный закон от 30.12.2009 N 384-ФЗ «Технический регламент о безопасности зданий и сооружений»
4. Федеральный закон от 22.07.2008 N 123-ФЗ «Технический регламент о требованиях пожарной безопасности»
5. Федеральный закон от 1 декабря 2014 г. N 419-ФЗ «О внесении изменений в отдельные законодательные акты Российской Федерации по вопросам социальной защиты инвалидов в связи с ратификацией Конвенции о правах инвалидов»
6. Свод правил 59.13330.2020 «Доступность зданий и сооружений для маломобильных групп населения».
7. Постановление Правительства РФ от 29 марта 2019 г. N 363 «Об утверждении государственной программы Российской Федерации «Доступная среда»
8. ГОСТ Р 51261-2017 Устройства опорные стационарные реабилитационные. Типы и технические требования.
9. ГОСТ Р 51671-2020 Средства связи и информации технические общего пользования, доступные для инвалидов. Классификация. Требования доступности и безопасности.
10. ГОСТ Р 52875-2018 Указатели тактильные наземные для инвалидов по зрению. Технические требования.
11. Письмо Банка России от 29 июля 2015 г. № 02-31-2/6553 «О создании безбарьерной среды для инвалидов»
12. Письмо Банка России от 12.05.2017 N ИН-03-59/20 с изменениями от 28.01.2019 требования государственных стандартов, иных сводов правил, строительных норм и других принятых в соответствии с законодательством требований по обеспечению беспрепятственного доступа инвалидов к объектам социальной инфраструктуры и услугам с согласованием даты и времени натурного обследования ОСИ с представителем Заказчика.
13. Методические рекомендации Банка России от 26 апреля 2019 г. N 12-МР «По личному и дистанционному обслуживанию людей с инвалидностью и иных маломобильных групп населения в кредитных организациях и некредитных финансовых организациях».
14. Свод правил 136.13330.2012 «Здания и сооружения. Общие положения проектирования с учетом доступности для маломобильных групп населения».
15. Свод правил 113.13330.2012 «СНиП 21.02.99» Стоянки автомобилей».
16. ГОСТ Р 55555-2013 Платформы подъемные для инвалидов и других маломобильных групп населения. Требования безопасности и доступности. Часть 1. Платформы подъемные с вертикальным перемещением.
17. ГОСТ Р 55556-2013 (ИСО 9386-2:2000) Платформы подъемные для инвалидов и других маломобильных групп населения. Требования безопасности и доступности. Часть 2. Платформы подъемные с наклонным перемещением.

**План мероприятий
для обеспечения доступности объекта и предоставляемых услуг для людей с инвалидностью и других МГН**

«Региональный институт кадровой политике». г. Иркутск, Угольный, 68/1 (литера:А)

Наименование объекта, адрес

№ п/п	Наименование мероприятия	Сроки исполнения мероприятий	Затраты на выполнение мероприятий, тыс. руб.	Источник финансирования	Ответственный исполнитель	Ожидаемый результат по состоянию доступности ОСИ	Примечание
1	2	3	4	5	6	7	8
1.	Территория, прилегающая к зданию (участок)						
1.1	Вход (входы) на территорию -						
1.2	Путь (пути) движения на территории -						
1.3	Лестница (наружная) -						
1.4	Пандус (наружный) -						
1.5	Автостоянка и парковка Оборудовать автостоянку в соответствии с п. 5.2 СП 59.13330.2020	2025				Выделенное парковочное место для инвалидов всех категорий	
2.	Вход (входы) в здание						
2.1	Лестница (наружная) Устранить неровности, сколы, выделить первую и последнюю ступень контрастной маркировкой, установить нормативные поручни в соответствии с СП 59.13330.2020	2023					

2.2	Пандус (наружный)									
2.3	Входная площадка Обновить противоскользящие полосы.									
2.4	Двери (входные) На входных дверях установить контрастную маркировку в соответствии с п. 6.1.6 СП 59.13330.2020г. Установить информационную тактильную табличку с названием организации и режимом работы для людей с нарушением зрения с использованием рельефных знаков, символов, а также рельефно-точечного шрифта Брайля, разместить рядом с дверью, со стороны дверной ручки на высоте от 1,2 до 1,6 м.	2025							Соответствия требованиям СП.59.13330.2020г	
2.5	Тамбур	2022								
3	Пути (путей) движения внутри здания									
3.1	Коридор (вестибюль, зона ожидания, галерея) Установить мнемосхемы с навигацией внутри объекта, при входе в здание.	2025								
3.2	Лестница (внутри здания) -									
3.3	Пандус (внутри здания)									

3.4	Лифт пассажирский								
3.5	Пути движения внутри здания (горизонтальные)	2023							
3.6	Пути эвакуации (в т.ч. зоны безопасности) Отразить на плане эвакуации пути движения при эвакуации людей с инвалидностью. Разработать регламент и провести мероприятия, обеспечивающие безопасность посетителей в случае эвакуации. Места обслуживания и нахождения инвалидов на объекте располагать на минимально возможных расстояниях от эвакуационных выходов из помещений здания наружу Оборудовать один вход(выход) доступный для эвакуации людей с инвалидностью.	2025						Выполнение требования законодательства, безопасность МГН при эвакуации.	
4.	Зоны целевого назначения здания								
4.1	Кабинетная форма обслуживания Разместить на входе в кабинеты информационные таблички о назначении того или иного помещения в соответствии с п. 6.5.9 СП 59.13330.2020	2025						Качественное получение услуг на данном объекте Качественное и комфортное обслуживание инвалидов и МГН.	
4.2	Зальная форма обслуживания -								
4.3	Прилавочная форма обслуживания -								

4.4	Форма обслуживания с перемещением по маршруту -								
4.5	Кабина индивидуального обслуживания -								
5	Санитарно-гигиенические помещения								
5.1	Туалетная комната Расширить дверные проемы, оборудовать санитарную комнату в соответствии с п. 6.3 СП 59.13330.2020	2025						Соблюдение требований СП 59.13330.2020, доступная санитарная комната для инвалидов и МГН.	
5.2	Душевая/ванная комната -								
5.3	Бытовая комната (гардеробная) -								
6.	Системы информации на объекте								
6.1	Визуальные средства Установить на входе в здание информационную табличку с информацией о режиме работы организации. На плане эвакуации выделить пути движения для инвалидов и МГН. Информационные таблички продублировать шрифтом Брайля, разместить на нормативной высоте от 110 до 160 см.	2025						Качественное получение услуг на данном объекте для всех категорий инвалидов и МГН.	
6.2	Акустические средства -								
6.3	Тактильные средства -								
6.4	Общая информация -								

Руководитель

(подпись)

Примечание: Графы 3, 4, 5, 6 заполняет «Заказчик»