



УТВЕРЖДАЮ
Директор
«Региональный институт
кадровой политике»
О.Г. Кондратьева
«21» апреля 2022г.

**ПАСПОРТ ДОСТУПНОСТИ
объекта социальной инфраструктуры (ОСИ)**

№ _____

1. Общие сведения об объекте

- 1.1. Наименование (вид) объекта **Столовая**
- 1.2. Адрес объекта **Иркутская область, Ангарский район, 8,351 км автодороги Ангарск-Тальяны, строение 4/4.**
- 1.3. Сведения о размещении объекта
- отдельно стоящее здание 2 этажа **1702.1 кв. м**
- наличие прилегающего земельного участка (**нет**)
- 1.4. Год постройки здания **1972**, последнего капитального ремонта **2019** г
- 1.5. Дата предстоящих плановых ремонтных работ: текущего - 2022 г
капитального —.....
- 1.6. Название организации (учреждения) (полное юридическое наименование - **Государственное автономное учреждение дополнительного профессионального образования Иркутской области «Региональный институт кадровой политики и непрерывного профессионального образования»; «Региональный институт кадровой политики»**
- 1.7. Юридический адрес организации (учреждения) **664001, г. Иркутск, ул. Рабочего штаба, д. 15**
- 1.8. Основание для пользования объектом - **оперативное управление**
- 1.9. Форма собственности **государственная,**
- 1.10. Территориальная принадлежность - **региональная**
- 1.11. Вышестоящая организация (наименование) **Министерство образования Иркутской области**
- 1.12. Адрес вышестоящей организации, другие координаты **664027, г. Иркутск, ул. Российская, д. 21**

**2. Характеристика деятельности организации на объекте
(по обслуживанию населения)**

- 2.1. Сфера деятельности – **объект сферы услуг и потребительского рынка**
- 2.2. Виды оказываемых услуг: **оказание образовательных услуг в сфере ДПО, услуг питания**
- 2.3. Форма оказания услуг: **на объекте**
- 2.4. Категории обслуживаемого населения по возрасту: **все возрастные категории**
- 2.5. Категории обслуживаемых инвалидов: **(инвалиды, передвигающиеся на коляске, инвалиды с нарушениями опорно-двигательного аппарата; нарушениями зрения, нарушениями слуха, с ментальными нарушениями)**
- 2.6. Плановая мощность: **посещаемость 230 человек в смену**
- 2.7. Участие в исполнении ИПР инвалида, ребенка-инвалида (да, нет) – **нет**

3. Состояние доступности объекта

- 3.1. Путь следования к объекту пассажирским транспортом
(описать маршрут движения с использованием пассажирского транспорта) **г. Ангарск находится в 20 км от объекта. Рейсовый пассажирский транспорт отсутствует.**
- 3.2. Путь к объекту от ближайшей остановки пассажирского транспорта:
 - 3.2.1. расстояние до объекта от остановки транспорта **20 км.**

3.2.2. время движения (пешком) **не предусматривается**

3.2.3. наличие выделенного от проезжей части пешеходного пути (да, нет) – **нет**

3.2.4. Перекрестки: нерегулируемые; регулируемые, со звуковой сигнализацией, таймером - **нет**

3.2.5. Информация на пути следования к объекту: акустическая, тактильная, визуальная - **нет**

3.2.6. Перепады высоты на пути: **нет**

Их обустройство для инвалидов на коляске: (**нет**)

3.3. Организация доступности объекта для инвалидов - форма обслуживания <*>

N п/п	Категория инвалидов (вид нарушения)	Вариант организации доступности объекта (формы обслуживания) <*>
	Все категории инвалидов и МГН	По варианту «ВНД», «ДУ»
	в том числе инвалиды:	
1	передвигающиеся на креслах-колясках	По варианту «ВНД»
2	с нарушениями опорно-двигательного аппарата	По варианту «ДУ»
3	с нарушениями зрения	По варианту «ВНД»
4	с нарушениями слуха	По варианту «ДУ»
5	с нарушениями умственного развития	По варианту «ДУ»

<*> Указывается один из вариантов: "А", "Б", "ДУ", "ВНД"

3.4. Состояние доступности основных структурно-функциональных зон

N п/п	Основные структурно-функциональные зоны	Состояние доступности, в том числе для основных категорий инвалидов <***>	Приложение	
			N на плане	N фото
1	Территория, прилегающая к зданию (участок)	ДУ		1.1-1.3
2	Вход (входы) в здание	ДУ		2.1
3	Путь (пути) движения внутри здания (в т.ч. пути эвакуации)	ВНД (К,С,О) ДУ (Г,У)		3.1-3.4
4	Зона целевого назначения здания (целевого посещения объекта)	ДУ		4.1-4.2
5	Санитарно-гигиенические помещения	ВНД (К,С,О) ДУ (Г,У)		5.1-5.6
6	Система информации и связи (на всех зонах)	ВНД (С,Г) ДУ (О,У,К)		6.1-6.5

<***> Указывается: ДП-В - доступно полностью всем; ДП-И (К, О, С, Г, У) - доступно полностью избирательно (указать категории инвалидов); ДЧ-В - доступно частично всем; ДЧ-И (К, О, С, Г, У) - доступно частично избирательно (указать категории инвалидов); ДУ - доступно условно, ВНД - временно недоступно.

3.5 . ИТОГОВОЕ ЗАКЛЮЧЕНИЕ о состоянии доступности ОСИ: Объект признан доступным условно для всех категорий инвалидов при условии оказания ситуационной помощи. Для инвалидов всех категорий предусмотреть на первом этаже специальное помещение для приема пищи, в случае если это не возможно рекомендуем приобретение лестничного подъемника для кресел-колясок и в обязательном порядке обучение сотрудника, который будет сопровождать инвалида (подъем и спуск инвалида на кресле-коляске по лестницам). Инвалидам с нарушением зрения и слуха на объекте рекомендуем установить тактильную, акустическую и визуальную систему информации. Оказывать ситуационную

помощь (данную обязанность закрепить в должностной инструкции определенного работника учреждения).

При входе на объект установить кнопку вызова. Провести инструктаж среди работников столовой по этике общения с инвалидами. Провести инструктаж сотрудников на случай чрезвычайной ситуации.

4. Управленческое решение

4.1. Рекомендации по адаптации основных структурных элементов объекта

№ п/п	Основные структурно-функциональные зоны объекта	Рекомендации по адаптации объекта (вид работы) <*>
1	Территория, прилегающая к зданию (участок)	Текущий, капитальный ремонт, организационные мероприятия
2	Вход (входы) в здание	Текущий ремонт, организационные мероприятия
3	Путь (пути) движения внутри здания (в т.ч. пути эвакуации)	Капитальный, текущий ремонт, организационные мероприятия
4	Зона целевого назначения здания (целевого посещения объекта)	Текущий ремонт, организационные мероприятия
5	Санитарно-гигиенические помещения	Капитальный ремонт, текущий, организационные мероприятия
6	Система информации на объекте (на всех зонах)	Организационные мероприятия, текущий ремонт, капитальный
7	Все зоны и участки	Капитальный, текущий ремонт, организационные мероприятия

<*> Указывается один из вариантов (видов работ): не нуждается; ремонт (текущий, капитальный); индивидуальное решение с ТСП; технические решения невозможны - организация альтернативной формы обслуживания.

4.2. Период проведения работ _____ до 2025г _____
в рамках исполнения __ плана адаптации объекта _____
(указывается наименование документа: программы, плана)

4.3. Ожидаемый результат (по состоянию доступности) после выполнения работ по адаптации **ДП-В**


4.5. Информация размещена (обновлена) на Карте доступности субъекта Российской Федерации дата _____
(наименование сайта, портала)

5. Особые отметки

Паспорт сформирован на основании:

1. Анкеты (информации об объекте) от "19" апреля 2022 г.
2. Акта обследования объекта: N акта б/н от "20" апреля 2022 г.

УТВЕРЖДАЮ
Директор
«Региональный институт
кадровой политике»
О.Г. Кондратьева
«19» апреля 2022г.



АНКЕТА
(информация об объекте социальной инфраструктуры)
К ПАСПОРТУ ДОСТУПНОСТИ ОСИ
N _____

1. Общие сведения об объекте

- 1.1. Наименование (вид) объекта **Столовая**
1.2. Адрес объекта **Иркутская область, Ангарский район, 8,351 км автодороги Ангарск-Тальяны, строение 4/4.**
1.3. Сведения о размещении объекта
- отдельно стоящее здание 2 этажа **1702.1 кв. м**
- наличие прилегающего земельного участка (**нет**)
1.4. Год постройки здания **1972**, последнего капитального ремонта **2019** г
1.5. Дата предстоящих плановых ремонтных работ: текущего - 2022 г
капитального
1.6. Название организации (учреждения) (полное юридическое наименование - **Государственное автономное учреждение дополнительного профессионального образования Иркутской области «Региональный институт кадровой политики и непрерывного профессионального образования»; «Региональный институт кадровой политики»**)
1.7. Юридический адрес организации (учреждения) **664001, г. Иркутск, ул. Рабочего штаба, д. 15**
1.8. Основание для пользования объектом - **оперативное управление**
1.9. Форма собственности **государственная,**
1.10. Территориальная принадлежность - **региональная**
1.11. Вышестоящая организация (наименование) **Министерство образования Иркутской области**
1.12. Адрес вышестоящей организации, другие координаты **664027, г. Иркутск, ул. Российская, д. 21**

**2. Характеристика деятельности организации на объекте
(по обслуживанию населения)**

- 2.1. Сфера деятельности – **объект сферы услуг и потребительского рынка**
2.2. Виды оказываемых услуг: **оказание образовательных услуг в сфере ДПО, услуг питания**
2.3. Форма оказания услуг: на **объекте**
2.4. Категории обслуживаемого населения по возрасту: **все возрастные категории**
2.5. Категории обслуживаемых инвалидов: (**инвалиды, передвигающиеся на коляске, инвалиды с нарушениями опорно-двигательного аппарата; нарушениями зрения, нарушениями слуха, с ментальными нарушениями**)
2.6. Плановая мощность: **посещаемость 230 человек в смену**
2.7. Участие в исполнении ИПР инвалида, ребенка-инвалида (да, нет) – **нет**

3. Состояние доступности объекта

- 3.1. Путь следования к объекту пассажирским транспортом
(описать маршрут движения с использованием пассажирского транспорта) **г. Ангарск находится в 20 км от объекта. Рейсовый пассажирский транспорт отсутствует.**
3.2. Путь к объекту от ближайшей остановки пассажирского транспорта:

- 3.2.1. расстояние до объекта от остановки транспорта **20 км.**
 3.2.2. время движения (пешком) **не предусматривается**
 3.2.3. наличие выделенного от проезжей части пешеходного пути (да, нет) – **нет**
 3.2.4. Перекрестки: нерегулируемые; регулируемые, со звуковой сигнализацией, таймером - **нет**
 3.2.5. Информация на пути следования к объекту: акустическая, тактильная, визуальная - **нет**
 3.2.6. Перепады высоты на пути: **нет**
 Их обустройство для инвалидов на коляске: (**нет**)

3.3. Организация доступности объекта для инвалидов - форма обслуживания <*>

№ п/п	Категория инвалидов (вид нарушения)	Вариант организации доступности объекта (формы обслуживания) <*>
	Все категории инвалидов и МГН	По варианту «ВНД», «ДУ»
	в том числе инвалиды:	
1	передвигающиеся на креслах-колясках	По варианту «ВНД»
2	с нарушениями опорно-двигательного аппарата	По варианту «ДУ»
3	с нарушениями зрения	По варианту «ВНД»
4	с нарушениями слуха	По варианту «ДУ»
5	с нарушениями умственного развития	По варианту «ДУ»

<*> Указывается один из вариантов: "А", "Б", "ДУ", "ВНД"


4. Управленческое решение (предложения по адаптации основных структурных элементов объекта)

№ п/п	Основные структурно-функциональные зоны объекта	Рекомендации по адаптации объекта (вид работы) <*>
1	Территория, прилегающая к зданию (участок)	Текущий, капитальный ремонт, организационные мероприятия
2	Вход (входы) в здание	Текущий ремонт, организационные мероприятия
3	Путь (пути) движения внутри здания (в т.ч. пути эвакуации)	Капитальный, текущий ремонт, организационные мероприятия
4	Зона целевого назначения здания (целевого посещения объекта)	Текущий ремонт, организационные мероприятия
5	Санитарно-гигиенические помещения	Капитальный ремонт, текущий, организационные мероприятия
6	Система информации на объекте (на всех зонах)	Организационные мероприятия, текущий ремонт, капитальный
7	Все зоны и участки	Капитальный, текущий ремонт, организационные мероприятия

<*> Указывается один из вариантов (видов работ): не нуждается; ремонт (текущий, капитальный); индивидуальное решение с ТСР; технические решения невозможны - организация альтернативной формы обслуживания.

Размещение информации на Карте доступности субъекта Российской Федерации согласовано

заместитель директора "Региональный институт кадровой политики" Мендикова Н.А.
 (подпись, Ф.И.О., должность; координаты для связи уполномоченного представителя объекта)



**АКТ ОБСЛЕДОВАНИЯ
(объекта социальной инфраструктуры)
К ПАСПОРТУ ДОСТУПНОСТИ ОСИ**

№ _____

1. Общие сведения об объекте

- 1.1. Наименование (вид) объекта **Столовая**
- 1.2. Адрес объекта **Иркутская область, Ангарский район, 8,351 км автодороги Ангарск-Тальяны, строение 4/4.**
- 1.3. Сведения о размещении объекта
- отдельно стоящее здание 2 этажа **1702.1 кв. м**
- наличие прилегающего земельного участка (**нет**)
- 1.4. Год постройки здания **1972**, последнего капитального ремонта **2019 г**
- 1.5. Дата предстоящих плановых ремонтных работ: текущего - 2022 г
капитального —.....
- 1.6. Название организации (учреждения) (полное юридическое наименование - **Государственное автономное учреждение дополнительного профессионального образования Иркутской области «Региональный институт кадровой политики и непрерывного профессионального образования»; «Региональный институт кадровой политики»**
- 1.7. Юридический адрес организации (учреждения) **664001, г. Иркутск, ул. Рабочего штаба, д. 15**
- 1.8. Основание для пользования объектом - **оперативное управление**
- 1.9. Форма собственности **государственная,**
- 1.10. Территориальная принадлежность - **региональная**
- 1.11. Вышестоящая организация (наименование) **Министерство образования Иркутской области**
- 1.12. Адрес вышестоящей организации, другие координаты **664027, г. Иркутск, ул. Российская, д. 21**

**2. Характеристика деятельности организации на объекте
(по обслуживанию населения)**

- 2.1. Сфера деятельности – **объект сферы услуг и потребительского рынка**
- 2.2. Виды оказываемых услуг: **оказание образовательных услуг в сфере ДПО, услуг питания**
- 2.3. Форма оказания услуг: **на объекте**
- 2.4. Категории обслуживаемого населения по возрасту: **все возрастные категории**
- 2.5. Категории обслуживаемых инвалидов: **(инвалиды, передвигающиеся на коляске, инвалиды с нарушениями опорно-двигательного аппарата; нарушениями зрения, нарушениями слуха, с ментальными нарушениями)**
- 2.6. Плановая мощность: **посещаемость 230 человек в смену**
- 2.7. Участие в исполнении ИПР инвалида, ребенка-инвалида (да, нет) – **нет**

3. Состояние доступности объекта

- 3.1. Путь следования к объекту пассажирским транспортом
(описать маршрут движения с использованием пассажирского транспорта) **г. Ангарск находится в 20 км от объекта. Рейсовый пассажирский транспорт отсутствует.**
- 3.2. Путь к объекту от ближайшей остановки пассажирского транспорта:
 - 3.2.1. расстояние до объекта от остановки транспорта **20 км.**

3.2.2. время движения (пешком) **не предусматривается**

3.2.3. наличие выделенного от проезжей части пешеходного пути (да, нет) – **нет**

3.2.4. Перекрестки: нерегулируемые; регулируемые, со звуковой сигнализацией, таймером - **нет**

3.2.5. Информация на пути следования к объекту: акустическая, тактильная, визуальная - **нет**

3.2.6. Перепады высоты на пути: **нет**

Их обустройство для инвалидов на коляске: (**нет**)

3.3. Организация доступности объекта для инвалидов - форма обслуживания

№ п/п	Категория инвалидов (вид нарушения)	Вариант организации доступности объекта (формы обслуживания) <*>
	Все категории инвалидов и МГН	По варианту «ВНД», «ДУ»
	в том числе инвалиды:	
1	передвигающиеся на креслах-колясках	По варианту «ВНД»
2	с нарушениями опорно-двигательного аппарата	По варианту «ДУ»
3	с нарушениями зрения	По варианту «ВНД»
4	с нарушениями слуха	По варианту «ДУ»
5	с нарушениями умственного развития	По варианту «ДУ»

<*> Указывается один из вариантов: "А", "Б", "ДУ", "ВНД".

3.4. Состояние доступности основных структурно-функциональных зон

№ п/п	Основные структурно-функциональные зоны	Состояние доступности, в том числе для основных категорий инвалидов <***>	Приложение	
			№ на плане	№ фото
1	Территория, прилегающая к зданию (участок)	ДУ		1.1-1.3
2	Вход (входы) в здание	ДУ		2.1
3	Путь (пути) движения внутри здания (в т.ч. пути эвакуации)	ВНД (К,С,О) ДУ (Г,У)		3.1-3.4
4	Зона целевого назначения здания (целевого посещения объекта)	ДУ		4.1-4.2
5	Санитарно-гигиенические помещения	ВНД (К,С,О) ДУ (Г,У)		5.1-5.6
6	Система информации и связи (на всех зонах)	ВНД (С,Г) ДУ (О,У,К)		6.1-6.5

<***> Указывается: ДП-В - доступно полностью всем; ДП-И (К, О, С, Г, У)- доступно полностью избирательно (указать категории инвалидов); ДЧ-В -доступно частично всем; ДЧ-И (К, О, С, Г, У) - доступно частично избирательно (указать категории инвалидов); ДУ - доступно условно, ВНД -недоступно.

3.5. ИТОГОВОЕ ЗАКЛЮЧЕНИЕ о состоянии доступности ОСИ: Объект признан доступным условно для всех категорий инвалидов при условии оказания ситуационной помощи. Для инвалидов всех категорий предусмотреть на первом этаже специальное помещение для приема пищи, в случае если это не возможно рекомендуем приобретение лестничного подъемника для кресел-колясок и в обязательном порядке обучение сотрудника, который будет сопровождать инвалида (подъем и спуск инвалида на кресле-коляске по лестницам). Инвалидам с нарушением зрения и слуха на объекте рекомендуем установить тактильную, акустическую и визуальную систему информации. Оказывать ситуационную помощь (данную обязанность закрепить в должностной инструкции определенного работника учреждения).

При входе на объект установить кнопку вызова. Провести инструктаж среди работников столовой по этике общения с инвалидами. Провести инструктаж сотрудников на случай чрезвычайной ситуации.

4. Управленческое решение (проект)

4.1. Рекомендации по адаптации основных структурных элементов объекта:

№ п/п	Основные структурно-функциональные зоны объекта	Рекомендации по адаптации объекта (вид работы) <*>
1	Территория, прилегающая к зданию (участок)	Текущий, капитальный ремонт, организационные мероприятия
2	Вход (входы) в здание	Текущий ремонт, организационные мероприятия
3	Путь (пути) движения внутри здания (в т.ч. пути эвакуации)	Капитальный, текущий ремонт, организационные мероприятия
4	Зона целевого назначения здания (целевого посещения объекта)	Текущий ремонт, организационные мероприятия
5	Санитарно-гигиенические помещения	Капитальный ремонт, текущий, организационные мероприятия
6	Система информации на объекте (на всех зонах)	Организационные мероприятия, текущий ремонт, капитальный
7	Все зоны и участки	Капитальный, текущий ремонт, организационные мероприятия

<*> Указывается один из вариантов (видов работ): не нуждается; ремонт (текущий, капитальный); индивидуальное решение с ТСР; технические решения невозможны - организация альтернативной формы обслуживания.

4.2. Период проведения работ _____ **до 2025 года**

в рамках исполнения _____

(указывается наименование документа: программы, плана)

4.3. Ожидаемый результат (по состоянию доступности) после выполнения работ по адаптации **ДП-В**

Оценка результата исполнения программы, плана (по состоянию доступности)

4.4. Для принятия решения требуется, не требуется (нужное подчеркнуть):

4.4.1. согласование на Комиссии

(наименование Комиссии по координации деятельности в сфере обеспечения доступной среды жизнедеятельности для инвалидов и других МГН)

4.4.2. согласование работ с надзорными органами (в сфере проектирования и строительства, архитектуры, охраны памятников, другое - указать)

4.4.3. техническая экспертиза; разработка проектно-сметной документации;

4.4.4. согласование с вышестоящей организацией (собственником объекта);

4.4.5. согласование с общественными организациями инвалидов _____

4.4.6. другое _____.

Имеется заключение уполномоченной организации о состоянии доступности объекта (наименование документа и выдавшей его организации, дата), прилагается

4.7. Информация может быть размещена (обновлена) на Карте доступности субъекта Российской Федерации _____

(наименование сайта, портала)

5. Особые отметки

ПРИЛОЖЕНИЯ:

Результаты обследования:


- | | | |
|--|----|------|
| 1. Территории, прилегающей к объекту | на | 2 л. |
| 2. Входа (входов) в здание | на | 3 л. |
| 3. Путей движения в здании | на | 4 л. |
| 4. Зоны целевого назначения объекта | на | 2 л. |
| 5. Санитарно-гигиенических помещений | на | 3 л. |
| 6. Системы информации (и связи) на объекте | на | 2 л. |

Ответственные:

Председатель комиссии:

Зам. Директора


(Должность, Ф.И.О.)


(Подпись)

Н.А. Мендикова

Юрисконсульт

(Должность, Ф.И.О.)


(Подпись)

О.И. Токарева

Эксперт СДС ВОИ

(Должность, Ф.И.О.)


(Подпись)

С.А. Пухляк

(Должность, Ф.И.О.)

(Подпись)

В том числе:

Представители общественных организаций инвалидов

Председатель ИРО ВОИ
(Должность, Ф.И.О.)


(Подпись)



К.М Шумков


Приказ № 63а-х "18" апреля 2022 г.



**I. Результаты обследования:
1. Территории, прилегающей к зданию (участка)**

Столовая Иркутская область, Ангарский район, 8,351 км автодороги Ангарск-Тальяны, строение 4/4.
Наименование объекта, адрес

N п/п	Наименование функционально-планировочного элемента	Наличие элемента		Выявленные нарушения и замечания	Значимо для инвалида (категория)	Работы по адаптации объектов	Виды работ
		есть/нет	N на плане				
1.1	Вход (входы) на территорию	Есть	 Фото 1.1				
1.2	Путь (пути) движения на территории	Есть	 Фото 1.2	На пути движения неровности, на спусках по пути движения нет поручней.		Максимально устранить неровности, на спусках и разнице высот установить поручни. Предусмотреть ситуационную помощь	

1.3	Лестница (наружная)	Есть	 Фото 1.3				
1.4	Пандус (наружный)	нет					
1.5	Автостоянка и парковка	Нет		Нет оборудованного парковочного места для инвалидов.		Оборудовать автостоянку в соответствии с п. 5.2 СП 59.13330.2020	
	ОБЩИЕ требования к зоне						

II. Заключение по зоне:


Наименование структурно-функциональной зоны	Состояние доступности <*> (к пункту 3.4 Акта обследования ОСИ)	Приложение		Рекомендации по адаптации (вид работы) <*> к пункту 4.1 Акта обследования ОСИ
		N на плане	N фото	
Территория, прилегающая к зданию	ДУ		1.1-1.3	Текущий, капитальный ремонт, организационные мероприятия

Комментарий к заключению: прилегающая территория считается доступной условно для всех категорий инвалидов с учетом оказания ситуационной помощи.

**I. Результаты обследования:
2. Входа в здание**

Столовая Иркутская область, Ангарский район, 8,351 км автодороги Ангарск-Тальяны, строение 4/4.
Наименование объекта, адрес

N п/п	Наименование функционально-планировочного элемента	Наличие элемента		Выявленные нарушения и замечания	Работы по адаптации объектов		
		есть/нет	N на плане		Значимо для инвалида (категория)	Содержание	Виды работ
2.1	Лестница (наружная)	Нет					
2.2	Пандус (наружный)	Нет					
2.3	Входная площадка	Есть					
2.4	Двери (входные)	Есть		Входные двери двухстворчатые, на стеклянных полотнах дверей отсутствует контрастная маркировка. Отсутствует информационная тактильная табличка с названием объекта, продублированная шрифтом Брайля. (п. 6.5.1, 6.5.2 СП 59.13330.2020).	С	На входных дверях установить контрастную маркировку в соответствии с п. 6.1.6 СП 59.13330.2020г. Установить информационную тактильную табличку с названием объекта и режимом работы для людей с нарушением зрения с использованием рельефных знаков, символов, а также рельефно-точечного шрифта Брайля, разместить рядом с	

2.5	Тамбур	Есть		Фото 2.1			дверью, со стороны дверной ручки на высоте от 1,2 до 1,6 м. Рекомендуем установить противоскользящие полосы, либо закрепить противоскользящий коврик.	
	ОБЩИЕ требования к зоне							

II. Заключение по зоне:

Наименование структурно-функциональной зоны	Состояние доступности <*> (к пункту 3.4 Акта обследования ОСИ)	Приложение		Рекомендации по адаптации (вид работы) <*> к пункту 4.1 Акта обследования ОСИ
		N на плане	N фото	
Вход (входы) в здание	ДУ		2.1	Текущий ремонт, организационные мероприятия.

 <*> Указывается: ДП-В - доступно полностью всем; ДП-И (К, О, С, Г, У) - доступно полностью избирательно (указать категории инвалидов); ДЧ-В - доступно частично всем; ДЧ-И (К, О, С, Г, У) - доступно частично избирательно (указать категории инвалидов); ДУ - доступно условно, ВНД - доступно.
 <***> Указывается один из вариантов: не нуждается; ремонт (текущий, капитальный); индивидуальный; индивидуальное решение с ТСР; технические решения невозможны - организация альтернативной формы обслуживания.

Комментарий к заключению: Вход в здание считается доступен условно для всех категорий с учетом оказания ситуационной помощи.


к Акту обследования ОСИ к паспорту доступности ОСИ N 6/н от «20» апреля 2022 г.

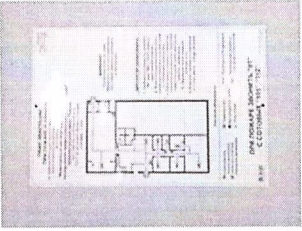

I. Результаты обследования:

**3. Пути (путей) движения внутри здания
(в т.ч. путей эвакуации)**

Столовая Иркутская область, Ангарский район, 8,351 км автодороги Ангарск-Тальяны, строение 4/4.



Наименование объекта, адрес

N п/п	Наименование функционально-планировочного элемента	Наличие элемента		Выявленные нарушения и замечания	Значимо для инвалида (категория)	Работы по адаптации объектов	Виды работ
		есть/нет	N на плане				
3.1	Коридор (вестибюль, зона ожидания, галерея, балкон)	Есть		Не обустроены и не обозначены места отдыха (ожидания) для инвалидов, в том числе для инвалидов на креслах-колясках. (п. 6.2.5, 6.4.4, 6.5.1 СП 59.13330.2020).	К,О,У,С,Г	Обустроить места отдыха (ожидания) для инвалидов скамьей со спинкой и подлокотником и обозначить их знаками доступности.	
3.2.	Лестница (внутри здания)	Есть		Отсутствуют тактильные мнемосхемы. (п. 6.5.2, 6.5.3, 6.5.12 СП 59.13330.2020). Первая и последняя ступень лестничного марша не выделена контрастной маркировкой, поручни не соответствуют нормам СП 59.13330.2020		Установить мнемосхемы с навигацией внутри объекта, при входе в здание.	Выделить первую и последнюю ступень лестничных маршей, установить нормативные поручни. Рекомендуем приобретение ступенькохода.

3.3	Пандус (внутри здания)	нет									
3.4	Лифт пассажирский	Нет									
3.5.	Пути движения внутри здания (горизонтальные)	Есть					К,О	Все	На плане эвакуации отсутствует обозначение путей движения для людей с инвалидностью.	Отразить на плане эвакуации пути движения при эвакуации людей с инвалидностью. Разработать регламент и провести мероприятия, обеспечивающие безопасность посетителей в случае эвакуации. Места обслуживания и нахождения инвалидов на объекте располагать на минимально возможных расстояниях от эвакуационных выходов из помещений здания наружу Оборудовать один вход(выход) доступный для эвакуации людей с инвалидностью.	Организовать мероприятия
3.6	Пути эвакуации (в т.ч. зоны безопасности)	Есть			 <p>Фото 3.2</p>  <p>Фото 3.3</p>						

I. Результаты обследования:
4. Зоны целевого назначения здания
(целевого посещения объекта)

Столовая Иркутская область, Ангарский район, 8,351 км автодороги Ангарск-Тальяны, строение 4/4.
Наименование объекта, адрес

N п/п	Наименование функционально-планировочного элемента	Наличие элемента		Выявленные нарушения и замечания		Работы по адаптации объектов	
		есть/нет	N на плане	Содержание	Значимо для инвалида (категория)	Содержание	Виды работ
4.1	Кабинетная форма обслуживания	Нет					
4.2	Зальная форма обслуживания	Есть	 <p>Фото 4.1</p>	Нет выделенных мест для обслуживания инвалидов всех нозологических групп.		Выделить места для обслуживания инвалидов всех групп, не менее 10% от общего числа мест.	
			 <p>Фото 4.2</p>	Нет выделенных посадочных мест для инвалидов всех нозологических групп		Выделить посадочные места для инвалидов всех групп, не менее 10% от общего числа мест	

4.3	Прилавочная форма обслуживания	нет							
4.4	Форма обслуживания с перемещением по маршруту	нет							
4.5	Кабина индивидуального обслуживания	нет							
	ОБЩИЕ требования к зоне								

II. Заключение по зоне:



Наименование структурно-функциональной зоны	Состояние доступности <*> (к пункту 3.4 Акта обследования ОСИ)	Приложение		Рекомендации по адаптации (вид работы) <*> к пункту 4.1 Акта обследования ОСИ
		N на плане	N фото	
Зоны целевого назначения – зоны обслуживания	ДУ		4.1 – 4.2	Текущий ремонт, организационные мероприятия.



<*> Указывается: ДП-В - доступно полностью всем; ДП-И (К, О, С, Г, У) - доступно полностью избирательно (указать категории инвалидов); ДЧ-В - доступно частично всем; ДЧ-И (К, О, С, Г, У) - доступно частично избирательно (указать категории инвалидов); ДУ - доступно условно, ВНД - недоступно.
 <*> Указывается один из вариантов: не нуждается; ремонт (текущий, капитальный); индивидуальный; индивидуальное решение с ТСР; технические решения невозможны - организация альтернативной формы обслуживания.

Комментарий к заключению: Зона целевого назначения считается условно доступной при оказании ситуационной помощи.

**I. Результаты обследования:
5. Санитарно-гигиенических помещений**

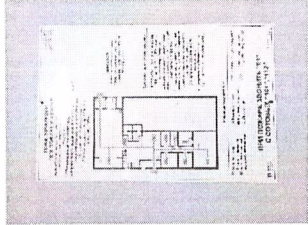

Столовая Иркутская область, Ангарский район, 8,351 км автодороги Ангарск-Тальяны, строение 4/4.
Наименование объекта, адрес




N п/п	Наименование функционально-планировочного элемента	Наличие элемента		Выявленные нарушения и замечания		Работы по адаптации объектов		
		есть/нет	N на плане	N фото	Содержание	Значимо для инвалида (категория)	Содержание	Виды работ
5.1	Туалетная комната	Есть		 <p>Фото 5.1</p>  <p>Фото 5.2</p>	Нет оборудованной для инвалидов санитарной комнаты.		Оборудовать санитарную комнату в соответствии с п. 6.3.1-6.3.3 СП 59.13330.2020г	

				 <p>Фото 5.3</p>  <p>Фото 5.4</p>  <p>Фото 5.5</p>				
5.2	Душевая/ванная комната	Нет						
5.3	Бытовая комната (гардеробная)	Есть						

**I. Результаты обследования:
6. Системы информации на объекте**

Столовая Иркутская область, Ангарский район, 8,351 км автодороги Ангарск-Гальяны, строение 4/4.
Наименование объекта, адрес

N п/п	Наименование функционально-планировочного элемента	Наличие элемента		Выявленные нарушения и замечания	Работы по адаптации объектов		
		есть/нет	N на плане		Значимо для инвалида (категория)	Содержание	Виды работ
6.1	Визуальные средства	Есть	 <p>Фото 6.1</p>  <p>Фото 6.2</p>	<p>На входе в помещение нет информационной таблички о режиме работы объекта.</p> <p>На плане эвакуации не выделены пути движения для инвалидов.</p>	<p>Все</p>	<p>Установить на входе в здание информационную табличку с информацией о режиме работы объекта.</p> <p>На плане эвакуации выделить пути движения для инвалидов и МГН. Информационное оборудование и стенды привести в соответствии с СП 13330.2020 п. 6.5</p>	

6.2	Акустические средства	Есть		 <p>Фото 6.3</p>  <p>Фото 6.4</p>		Записать информацию, содержащую инструкцию в случае чрезвычайной ситуации.	
6.3	Тактильные средства	нет		 <p>Фото 6.5</p>			
6.4	Общая информация	Нет					
	ОБЩИЕ требования к зоне						

II. Заключение по зоне:

Наименование структурно-функциональной зоны	Состояние доступности <*> (к пункту 3.4 Акта обследования ОСИ)	Приложение		Рекомендации по адаптации (вид работы) <*> к пункту 4.1 Акта обследования ОСИ
		N на плане	N фото	
Система информации на объекте	ВНД (С,Г) ДУ (О,У,К)		6.1-6.5	Организационные мероприятия, текущий ремонт, капитальный

 <*> Указывается: ДП-В - доступно полностью всем; ДП-И (К, О, С, Г, У) - доступно полностью избирательно (указать категории инвалидов); ДЧ-В - доступно частично всем; ДЧ-И (К, О, С, Г, У) - доступно частично избирательно (указать категории инвалидов); ДУ - доступно условно, ВНД - недоступно.
 <*> Указывается один из вариантов: не нуждается; ремонт (текущий, капитальный); индивидуальный; индивидуальные решения невозможны - организация альтернативной формы обслуживания.

Комментарий к заключению: система информации не доступна для категории инвалидов (С,Г) и доступна условно (при оказании ситуационной помощи) для категорий инвалидов О,У,К. Рекомендуем установить тактильную, акустическую и визуальную систему информации для инвалидов всех категорий.

Ссылочные документы:

1. Приказ Минтруда России от 25.12.2012 N 627 «Об утверждении методики, позволяющей объективизировать и систематизировать доступность объектов и услуг в приоритетных сферах жизнедеятельности для инвалидов и других маломобильных групп населения, с возможностью учета региональной специфики».
2. Федеральный закон Российской Федерации № 181-ФЗ «О социальной защите инвалидов в Российской Федерации».
3. Федеральный закон от 30.12.2009 N 384-ФЗ «Технический регламент о безопасности зданий и сооружений»
4. Федеральный закон от 22.07.2008 N 123-ФЗ «Технический регламент о требованиях пожарной безопасности»
5. Федеральный закон от 1 декабря 2014 г. N 419-ФЗ «О внесении изменений в отдельные законодательные акты Российской Федерации по вопросам социальной защиты инвалидов в связи с ратификацией Конвенции о правах инвалидов»
6. Свод правил 59.13330.2020 «Доступность зданий и сооружений для маломобильных групп населения».
7. Постановление Правительства РФ от 29 марта 2019 г. N 363 «Об утверждении государственной программы Российской Федерации «Доступная среда»
8. ГОСТ Р 51261-2017 Устройства опорные стационарные реабилитационные. Типы и технические требования.
9. ГОСТ Р 51671-2020 Средства связи и информации технические общего пользования, доступные для инвалидов. Классификация. Требования доступности и безопасности.
10. ГОСТ Р 52875-2018 Указатели тактильные наземные для инвалидов по зрению. Технические требования.
11. Письмо Банка России от 29 июля 2015 г. № 02-31-2/6553 «О создании безбарьерной среды для инвалидов»
12. Письмо Банка России от 12.05.2017 N ИН-03-59/20 с изменениями от 28.01.2019 требования государственных стандартов, иных сводов правил, строительных норм и других принятых в соответствии с законодательством требований по обеспечению беспрепятственного доступа инвалидов к объектам социальной инфраструктуры и услугам с согласованием даты и времени натурного обследования ОСИ с представителем Заказчика.
13. Методические рекомендации Банка России от 26 апреля 2019 г. N 12-МР «По личному и дистанционному обслуживанию людей с инвалидностью и иных маломобильных групп населения в кредитных организациях и некредитных финансовых организациях».
14. Свод правил 136.13330.2012 «Здания и сооружения. Общие положения проектирования с учетом доступности для маломобильных групп населения».
15. Свод правил 113.13330.2012 «СНиП 21.02.99» Стоянки автомобилей».
16. ГОСТ Р 55555-2013 Платформы подъемные для инвалидов и других маломобильных групп населения. Требования безопасности и доступности. Часть 1. Платформы подъемные с вертикальным перемещением.
17. ГОСТ Р 55556-2013 (ИСО 9386-2:2000) Платформы подъемные для инвалидов и других маломобильных групп населения. Требования безопасности и доступности. Часть 2. Платформы подъемные с наклонным перемещением.

План мероприятий
для обеспечения доступности объекта и предоставляемых услуг для людей с инвалидностью и других МГН

Столовая Иркутская область, Ангарский район, 8,351 км автодороги Ангарск-Тальяны, строение 4/4.
Наименование объекта, адрес

№ п/п	Наименование мероприятия	Сроки исполнения мероприятий	Затраты на выполнение мероприятий, тыс. руб.	Источник финансирования	Ответственный исполнитель	Ожидаемый результат по состоянию доступности ОСИ	Примечание
1	2	3	4	5	6	7	8
1.	Территория, прилегающая к зданию (участок)						
1.1	Вход (входы) на территорию -						
1.2	Путь (пути) движения на территории Максимально устранить неровности, на спусках и разнице высот установить поручни. Предусмотреть ситуационную помощь	2023-2025			Региональный институт кадровой политике	Безопасность движения	
1.3	Лестница (наружная) -						
1.4	Пандус (наружный) -						
1.5	Автостоянка и парковка Оборудовать автостоянку в соответствии с п. 5.2 СП 59.13330.2020	2023-2025			Региональный институт кадровой политике	Выделенное парковочное место для инвалидов всех категорий	
2.	Вход (входы) в здание						

2.1	Лестница (наружная)									
2.2	Пандус (наружный)									
2.3	Входная площадка									
2.4	Двери (входные) На входных дверях установить контрастную маркировку в соответствии с п. 6.1.6 СП 59.13330.2020г. Установить информационную тактильную табличку с названием объекта и режимом работы для людей с нарушением зрения с использованием рельефных знаков, символов, а также рельефно-точечного шрифта Брайля, разместить рядом с дверью, со стороны дверной ручки на высоте от 1,2 до 1,6 м.	2023-2025				Региональный институт кадровой политике	Соответствия требованиям СП.59.13330.2020г			
2.5	Тамбур Рекомендуем установить противоскользящие полосы, либо закрепить противоскользящий коврик	2023-2025				Региональный институт кадровой политике	Безопасность движения			
3	Пути (путей) движения внутри здания									
3.1	Коридор (вестибюль, зона ожидания, галерея) Обустроить места отдыха (ожидания) для инвалидов скамьей со спинкой и подлокотником и обозначить их знаками доступности.	2023-2025								

	Установить мнемосхемы с навигацией внутри объекта, при входе в здание.								
3.2	Лестница (внутри здания) Выделить первую и последнюю ступень лестничных маршей, установить нормативные поручни. Рекомендую приобрести ступенькохода.	2023-2025				Региональный институт кадровой политике	Безопасность движения		
3.3	Пандус (внутри здания) -								
3.4	Лифт пассажирский -								
3.5	Пути движения внутри здания (горизонтальные)								
3.6	Пути эвакуации (в т.ч. зоны безопасности) Отразить на плане эвакуации пути движения при эвакуации людей с инвалидностью. Разработать регламент и провести мероприятия, обеспечивающие безопасность посетителей в случае эвакуации. Места обслуживания и нахождения инвалидов на объекте располагать на минимально возможных расстояниях от эвакуационных выходов из помещений здания наружу Оборудовать один вход(выход) доступный для эвакуации людей с инвалидностью.	2023-2025				Региональный институт кадровой политике	Выполнение требования законодательства, безопасность МГН при эвакуации.		

4. Зоны целевого назначения здания						
4.1	Кабинетная форма обслуживания					
4.2	Зальная форма обслуживания - Выделить места для обслуживания инвалидов всех групп, не менее 10% от общего числа мест. Выделить посадочные места для инвалидов всех групп, не менее 10% от общего числа мест	2023-2025			Региональный институт кадровой политике	
4.3	Прилавочная форма обслуживания -					
4.4	Форма обслуживания с перемещением по маршруту -					
4.5	Кабина индивидуального обслуживания -					
5 Санитарно-гигиенические помещения						
5.1	Туалетная комната Оборудовать санитарную комнату в соответствии с п. 6.3.1-6.3.3 СП 59.13330.2020г	2023-2025			Региональный институт кадровой политике	Соблюдение требований СП 59.13330.2020, доступная санитарная комната для инвалидов и МГН.
5.2	Душевая/ванная комната -					
5.3	Бытовая комната (гардеробная) -					
6.	Системы информации на объекте					

6.1 Визуальные средства Установить на входе в здание информационную табличку с информацией о режиме работы объекта. На плане эвакуации выделить пути движения для инвалидов и МГН. Информационное оборудование и стенды привести в соответствии с СП 13330.2020 п. 6.5	2023-2025		Региональный институт кадровой политике	Качественное получение услуг на данном объекте для всех категорий инвалидов и МГН.
6.2 Акустические средства Записать информацию, содержащую инструкцию в случае чрезвычайной ситуации.	2023-2025		Региональный институт кадровой политике	
6.3 Тактильные средства -				
6.4 Общая информация -				

Руководитель

(подпись)

Примечание: Графы 3, 4, 5, 6 заполняет «Заказчик»